

ОПИСАНИЕ МЕСТОПОЛОЖЕНИЯ ГРАНИЦ
Публичный сервитут в целях размещения существующего объекта
электросетевого хозяйства Воздушная линия электропередачи 110
кВ "Шарово-Ликино 2"

(наименование объекта, местоположение границ которого описано
(далее - объект)

Раздел 1

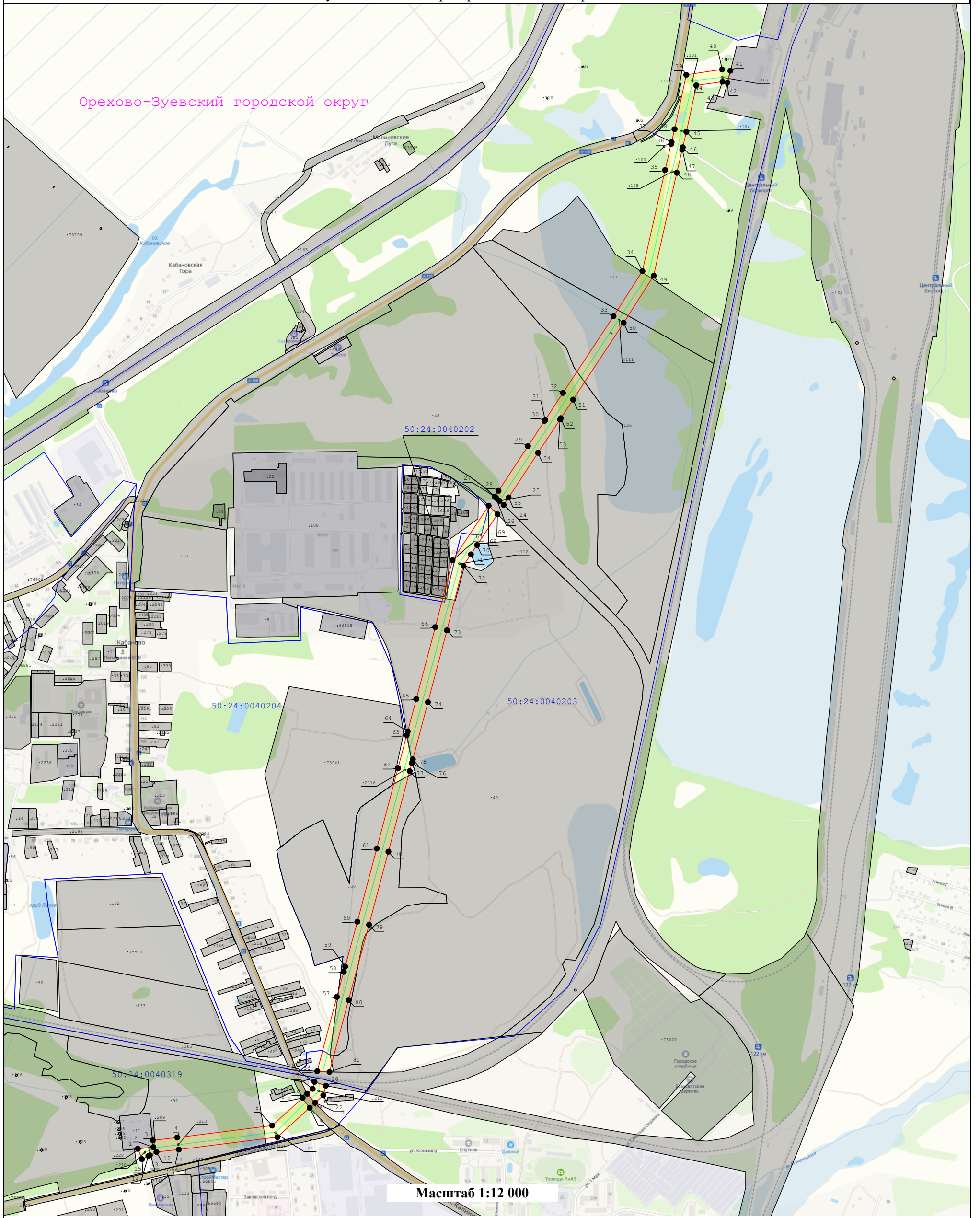
Сведения об объекте		
№ п/п	Характеристика объекта	Описание характеристики
1	2	3
1	Местоположение объекта	Московская область, Орехово-Зуевский городской округ
2	Площадь объекта ± величина погрешности определения площади (Р ± Дельта Р)	170566 кв.м. ±144 кв.
3	Иные характеристики объекта	Публичный сервитут в целях размещения существующего объекта электросетевого хозяйства Воздушная линия электропередачи 110 кВ "Шарово-Ликино 2" сроком действия 49 лет в интересах Публичного акционерного общества «Россети Московский регион»

Местоположение публичного сервитута: Московская область, Орехово-Зуевский городской округ			
Система координат		МСК-50, зона 2	
Метод определения координат		Аналитический	
Обозначение характерных точек границ	Координаты, м		Средняя квадратическая погрешность положения характерной точки (M_t), м
	X	Y	
1	2	3	4
(1)			
1	466740.68	2278355.17	0.10
2	466745.86	2278406.27	0.10
3	466768.63	2278404.84	0.10
4	466777.97	2278485.75	0.10
5	466817.55	2278800.01	0.10
6	466909.05	2278900.82	0.10
7	466901.82	2278904.59	0.10
8	466877.47	2278923.08	0.10
9	466876.39	2278924.11	0.10
10	466779.23	2278817.14	0.10
11	466738.27	2278490.60	0.10
12	466730.09	2278416.73	0.10
13	466719.22	2278394.84	0.10
14	466716.82	2278390.03	0.10
15	466706.28	2278368.80	0.10
1	466740.68	2278355.17	0.10
(2)			
16	466922.47	2278915.61	0.10
17	466939.18	2278934.02	0.10
18	466962.16	2278940.09	0.10
19	466949.58	2278976.90	0.10
20	466949.42	2278977.76	0.10
21	466917.41	2278969.27	0.10
22	466892.84	2278942.22	0.10
23	466921.53	2278916.08	0.10
16	466922.47	2278915.61	0.10
(3)			
24	468871.98	2279566.64	0.10
25	468885.20	2279552.49	0.10
26	468895.31	2279541.44	0.10
27	468899.49	2279536.90	0.10
28	468918.70	2279549.63	0.10
29	469066.45	2279646.99	0.10
30	469150.11	2279702.17	0.10
31	469153.37	2279704.27	0.10
32	469242.58	2279763.05	0.10
33	469496.56	2279930.41	0.10
34	469646.01	2280026.16	0.10
35	469980.29	2280101.10	0.10






36	470066.90	2280121.37	0.10
37	470073.07	2280122.82	0.10
38	470115.55	2280132.76	0.10
39	470295.65	2280171.54	0.10
40	470313.29	2280290.40	0.10
41	470309.20	2280317.31	0.10
42	470270.22	2280307.67	0.10
43	470273.08	2280291.33	0.10
44	470260.72	2280204.76	0.10
45	470106.99	2280171.84	0.10
46	470055.76	2280159.85	0.10
47	470048.72	2280158.20	0.10
48	469971.26	2280140.06	0.10
49	469630.66	2280063.43	0.10
50	469474.80	2279963.97	0.10
51	469220.58	2279796.45	0.10
52	469158.89	2279755.80	0.10
53	469154.98	2279753.22	0.10
54	469044.45	2279680.39	0.10
55	468896.62	2279582.98	0.10
24	468871.98	2279566.64	0.10
(4)			
56	466997.43	2278949.40	0.10
57	467243.43	2279014.38	0.10
58	467326.24	2279036.94	0.10
59	467343.93	2279041.76	0.10
60	467492.56	2279082.26	0.10
61	467734.36	2279146.24	0.10
62	468000.85	2279216.74	0.10
63	468109.42	2279245.46	0.10
64	468122.24	2279248.86	0.10
65	468229.41	2279277.21	0.10
66	468467.15	2279340.10	0.10
67	468688.67	2279397.18	0.10
68	468869.37	2279516.94	0.10
69	468840.89	2279546.03	0.10
70	468739.24	2279478.62	0.10
71	468708.22	2279458.05	0.10
72	468670.89	2279433.30	0.10
73	468457.00	2279378.79	0.10
74	468219.17	2279315.87	0.10
75	468029.73	2279265.75	0.10
76	468017.20	2279262.44	0.10
77	467990.61	2279255.40	0.10
78	467724.12	2279184.90	0.10
79	467482.25	2279120.91	0.10
80	467232.99	2279053.00	0.10
81	466994.74	2278989.80	0.10
82	466994.80	2278985.48	0.10

56	466997.43	2278949.40	0.10
----	-----------	------------	------

**Схема расположения границ публичного сервитута
"Воздушная линия электропередачи 110 кВ "Шарово-Ликино 2""**



Условные обозначения:

- | | | | |
|---|---|------|--|
|  | - Существующая часть границы, имеющиеся в ЕГРН сведения о которой достаточны для определения ее местоположения | 148 | - Номер характерной точки границы публичного сервитута |
|  | - Характерная точка границы зоны публичного сервитута, сведения о которой позволяют однозначно определить ее положение на местности | :136 | - Кадастровый номер земельного участка |
|  | - Граница кадастрового квартала | | - Ось линии электропередач |
|  | - Номер кадастрового квартала | | - Граница охранной зоны линии электропередачи |
|  | - вновь образуемая граница публичного сервитута, сведения о которой достаточны для определения ее местоположения | | |